
























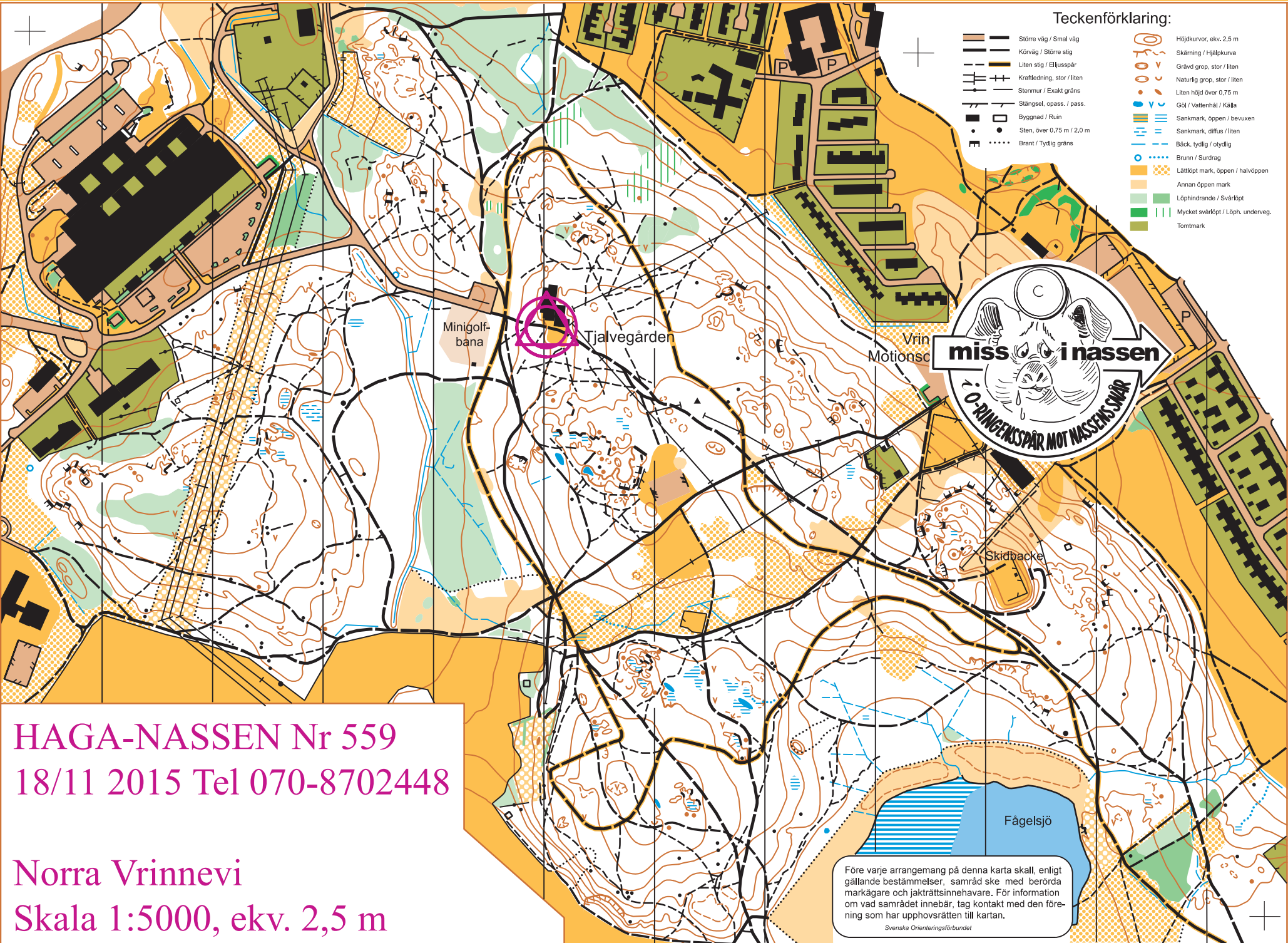


Teckenförklaring:

-  Större väg / Smal väg
-  Körväg / Större stig
-  Liten stig / Elljusspår
-  Kraftledning, stor / liten
-  Stenmur / Exakt gräns
-  Stängsel, opass. / pass.
-  Byggnad / Ruin
-  Sten, över 0,75 m / 2,0 m
-  Brant / Tydlig gräns
-  Höjckurvor, ekv. 2,5 m
-  Skärmning / Hjälpkurva
-  Grävd grop, stor / liten
-  Naturlig grop, stor / liten
-  Liten höjd över 0,75 m
-  Göl / Vattenhål / Källa
-  Sankmark, öppen / bevuxen
-  Sankmark, diffus / liten
-  Bäck, tydlig / otydlig
-  Brunn / Surdrag
-  Lättlöpt mark, öppen / halvöppen
-  Annan öppen mark
-  Löphindrande / Svårloft
-  Mycket svårloft / Löph. underveg.
-  Tomtmark



**HAGA-NASSEN Nr 559**  
**18/11 2015 Tel 070-8702448**

**Norra Vrinnevi**  
**Skala 1:5000, ekv. 2,5 m**

Före varje arrangemang på denna karta skall, enligt gällande bestämmelser, samråd ske med berörda markägare och jakträttsinnehavare. För information om vad samrådet innebär, tag kontakt med den förening som har upphovsrätten till kartan.  
 Svenska Orienteringsförbundet